




GRUPO BITAJON



¿QUIÉNES SOMOS?

Fundada en el año 2006, Bitajon es una empresa, especializada en soluciones automáticas avanzadas en tiempo real para el seguimiento, la supervisión y la gestión remota de vehículos, contenedores, activos y personas.

Nuestros productos se venden en más de 53 países
Y se ofrecen en 32 idiomas en todo el mundo.





SEGUIMIENTO EN TIEMPO REAL

Bitajon ofrece **sistemas de seguimiento en tiempo real para la administración de flotas** y aplicaciones de seguridad del vehículo y del conductor, **GPS** para contenedores, monitoreo satelital, seguimiento y gestión de mercaderías así como un localizador personal para la protección de personas.

Todos los sistemas se caracterizan por su **resistencia, estabilidad y rendimiento continuo.**



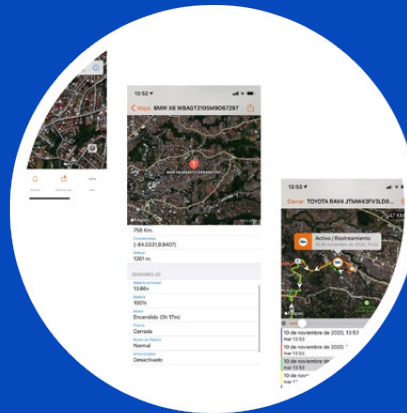


GRUPO BITAJON



ATENCIÓN

Contamos con profesionales altamente capacitados para poder brindar soporte técnico las 24 horas al día, los 365 días, con un número de emergencias 24/7



PLATAFORMA

- Todos nuestros clientes pueden acceder:
- Vía web
 - Aplicación celular de reportes rápidos y sin demora en las notificaciones



PRIVACIDAD


Nuestro sistema cuenta con los más altos estándares de calidad desde el proceso de instalación, localización y recuperación de su vehículo hasta la información generada de su actividad diaria



CARGASAFE SATELITAL

(No depende de antenas celular)

Sistema avanzado de seguimiento y monitoreo de carga vía satélite fuera de Órbita.



CargaSafe Satelital

CargaSafe es un sofisticado Sistema de seguimiento, diseñado con el propósito de monitorear y proteger cualquier tipo de carga en cualquier lugar del mundo.



CargaSafe Satelital

-Al poder monitorear y administrar el entorno de su carga, el riesgo de daños y pérdidas puede reducirse significativamente.

-CargaSafe te mantiene informado durante cada punto del proceso de envío.

-El sistema activa una alerta con cualquier evento irregular.

-Esto incluye cualquier cambio de ubicación, temperatura, impactos o exposición a la luz.

-Recibirá una alerta en tiempo real y un informe programado.

The screenshot displays the CargaSafe Satelital interface. On the right is a satellite map of a region in Costa Rica, showing roads and geographical features. A blue location pin labeled '773997' is placed on the map. On the left is a data panel with the following information:

Unidad	773997
Ubicación	Alajuela, Grecia, San Roque, Ruta Nacional 118, 482 m. NE de Ruta Nacional 118 y Calle Bajo Reyner
Recibido	19/10/2023 14:20:25
Razón	Luz apagada
Versión	2023.09.26 (Tetis R uBx)
Ubicación	
Última ubicación Válida	19/10/2023 14:18:14
Coordenadas	(-84.3162,10.0851)
Altitud	1039 m.
Estado Entrada/Salida	
Botón	Apagado
Batería	48%
Temperatura	31c
Luz	0
Presión barométrica	899.49 hPa
Cargador	Apagado





Tecnología GPS para localizar la ubicación precisa.



Alertas en tiempo real para activar Eventos predefinidos.

- **Informes en tiempo real para proporcionar un historial de eventos almacenados.**
- **Acelerómetro incorporado para informar sobre cambios en el movimiento.**
- **Tecnología de Geo-Cerca para alertas basadas en el perímetro.**
- **No se necesita cableado para una configuración fácil.**

Integración de tecnologías



CargaSafe Satelital

Sistema Avanzado de seguimiento y monitoreo de carga con **conectividad global**.



CargaSafe Satelital

Con CargaSafe Satelital puede rastrear y monitorear fácilmente cualquier carga, y recibir alertas en tiempo real no importa su ubicación en el mundo ya que cuenta con conexión a una red satelital fuera de **Órbita** (**No depende de antenas celular**)



CargaSafe Satelital



El servicio Bitajon funciona mucho más allá de las redes terrestres para brindar tranquilidad a la multitud de empresas que trabajan más allá de los límites de la cobertura celular intermitente o no disponible.



Beneficios

Máximo control de casi todos los eventos y situaciones posibles con sus sensores incorporados, operación automática, remota, estabilidad del sistema y continuidad.

Puede confiar en el sistema para proporcionar información esencial en tiempo real para que pueda tomar y ejecutar decisiones efectivas sobre sus asuntos comerciales y personales de forma instantánea.


Disfruta de una aplicación fácil de usar que permite definir alertas e informes personalizados, sus destinos y frecuencias, en solo unos pocos pasos simples.

Puede ahorrar localizando y recuperando rápidamente su artículo perdido o robado y reducir la posibilidad de perder bienes preciosos, además de evitar el proceso con aseguradoras que puede tomar hasta meses.

Notificaciones Puede estar seguro de que se le alertará de cualquier irregularidad o incumplimiento, para que pueda decidir cuándo es necesaria su atención.


Usted disfruta de la comodidad de una aplicación móvil y basada en la web que opera en 32 idiomas e incluye mapas detallados.






NUESTRAS APLICACIONES

También con una aplicación para dispositivos móviles



REPORTE HISTORIAL VIA WEB

Nos indica minuto a minuto el recorrido de la carga, así como los eventos y alertas programadas.



GRUPOBITAJON


Inicio Recursos Planes Monitoreo Mapa Reportes Perfil Ayuda


axms2023 | 14:46 | Salir

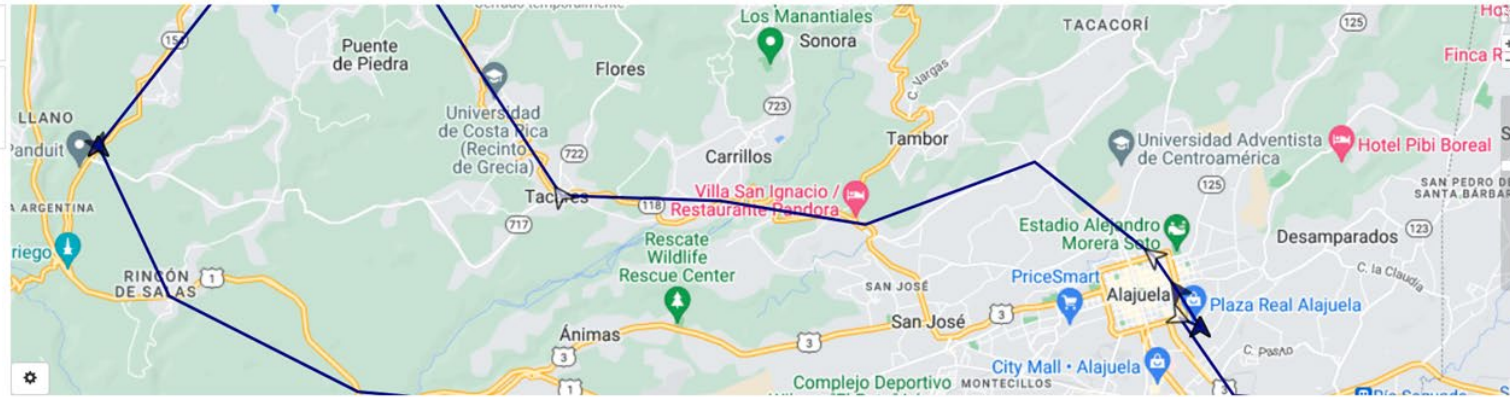
Historial - Técnico

Nombre 773997

Rango de Fechas 16/10/2023 09:00:00 - 16/10/2023 18:00:00







Tiempo	Última ubicación	Razón	Velocidad (Kph)	Rumbo GPS	Botón	Batería principal	Carga de la batería	Luz	Temperatura	Dirección	Longitud	Latitud	Altitud (m.)	
16/10/2023 09:17:59	16/10/2023 08:47:08	Registro	0	0	7 / Desactivado / Inválido	Normal	98%	Apagado	59	25.0c	Alajuela, Grecia, San Roque, Ruta Nacional 118, 476 m. NE de Ruta Nacional 118 y Calle Bajo Reyner (-84.3162,10.0850)	-84.3162	10.085	1027
16/10/2023 09:52:59	16/10/2023 09:24:28	Registro	0	0	7 / Desactivado / Inválido	Normal	98%	Apagado	50	26.0c	Alajuela, Grecia, San Roque, Ruta Nacional 118, 523 m. SE de Calle Los Ángeles y Calle Los Helechos (-84.3161,10.0851)	-84.3161	10.0851	1036
16/10/2023 09:52:59	16/10/2023 09:24:28	Seguimiento	0	0	7 / Desactivado / Inválido	Normal	98%	Apagado	50	26.0c	Alajuela, Grecia, San Roque, Ruta Nacional 118, 523 m. SE de Calle Los Ángeles y Calle Los Helechos (-84.3161,10.0851)	-84.3161	10.0851	1036
16/10/2023 09:57:02	16/10/2023 09:24:28	Movimiento	0	0	0 / Activado / Inválido	Normal	98%	Apagado	50	26.0c	Alajuela, Grecia, San Roque, Ruta Nacional 118, 523 m. SE de Calle Los Ángeles y Calle Los Helechos (-84.3161,10.0851)	-84.3161	10.0851	1036
16/10/2023 09:57:41		Ping (3G)									Alajuela, Grecia, San Roque, Ruta Nacional 118, 523 m. SE de Calle Los Ángeles y Calle Los Helechos (-84.3161,10.0851)	-84.3161	10.0851	
16/10/2023 09:59:04	16/10/2023 09:59:08	Actualización de ubicación (Movimiento)	0	0	4 / Activado / Válido	Normal	98%	Apagado	96	28.0c	Alajuela, Grecia, San Roque, Ruta Nacional 118, 467 m. NE de Ruta Nacional 118 y Calle Bajo Reyner (-84.3163,10.0850)	-84.3163	10.085	1046
16/10/2023 10:02:00	16/10/2023 10:02:03	Seguimiento	0	0	5 / Activado / Válido	Normal	98%	Apagado	96	28.0c	Alajuela, Grecia, San Roque, Ruta Nacional 118, 461 m. NE de Ruta Nacional 118 y Calle Bajo Reyner (-84.3163,10.0849)	-84.3163	10.0849	1059
16/10/2023 10:15:43	16/10/2023 10:02:04	Seguimiento	0	0	5 / Desactivado / Inválido	Normal	98%	Apagado	96	28.0c	Alajuela, Grecia, San Roque, Ruta Nacional 118, 461 m. NE de Ruta Nacional 118 y Calle Bajo Reyner (-84.3163,10.0849)	-84.3163	10.0849	1059
16/10/2023 10:15:45	16/10/2023 10:02:04	Luz apagada	0	0	0 / Desactivado / Inválido	Normal	98%	Apagado	-	28.0c	Alajuela, Grecia, San Roque, Ruta Nacional 118, 461 m. NE de Ruta Nacional 118 y Calle Bajo Reyner (-84.3163,10.0849)	-84.3163	10.0849	1059
16/10/2023 10:16:25		Ping (3G)									Alajuela, Grecia, San Roque, Ruta Nacional 118, 461 m. NE de Ruta Nacional 118 y Calle Bajo Reyner (-84.3163,10.0849)	-84.3163	10.0849	
16/10/2023 10:17:36	16/10/2023 10:17:23	Actualización de ubicación (Luz apagada)		0	0 / Activado / 2 Km.	Normal	98%	Apagado	-	28.0c	Alajuela, Grecia, San Roque, Ruta Nacional 118, 461 m. NE de Ruta Nacional 118 y Calle Bajo Reyner (-84.3163,10.0849)	-84.3163	10.0849	1059
16/10/2023 10:20:43	16/10/2023 10:17:23	Seguimiento		0	3 / Desactivado / 2 Km.	Normal	98%	Apagado	-	29.0c	Alajuela, Grecia, San Roque, Ruta Nacional 118, 461 m. NE de Ruta Nacional 118 y Calle Bajo Reyner (-84.3163,10.0849)	-84.3163	10.0849	1059



CONTACTO



(506) 4119-6100



soporte@grupobitajon.com



www.grupobitajon.com



Grupo Bitajon



@grupobitajon

